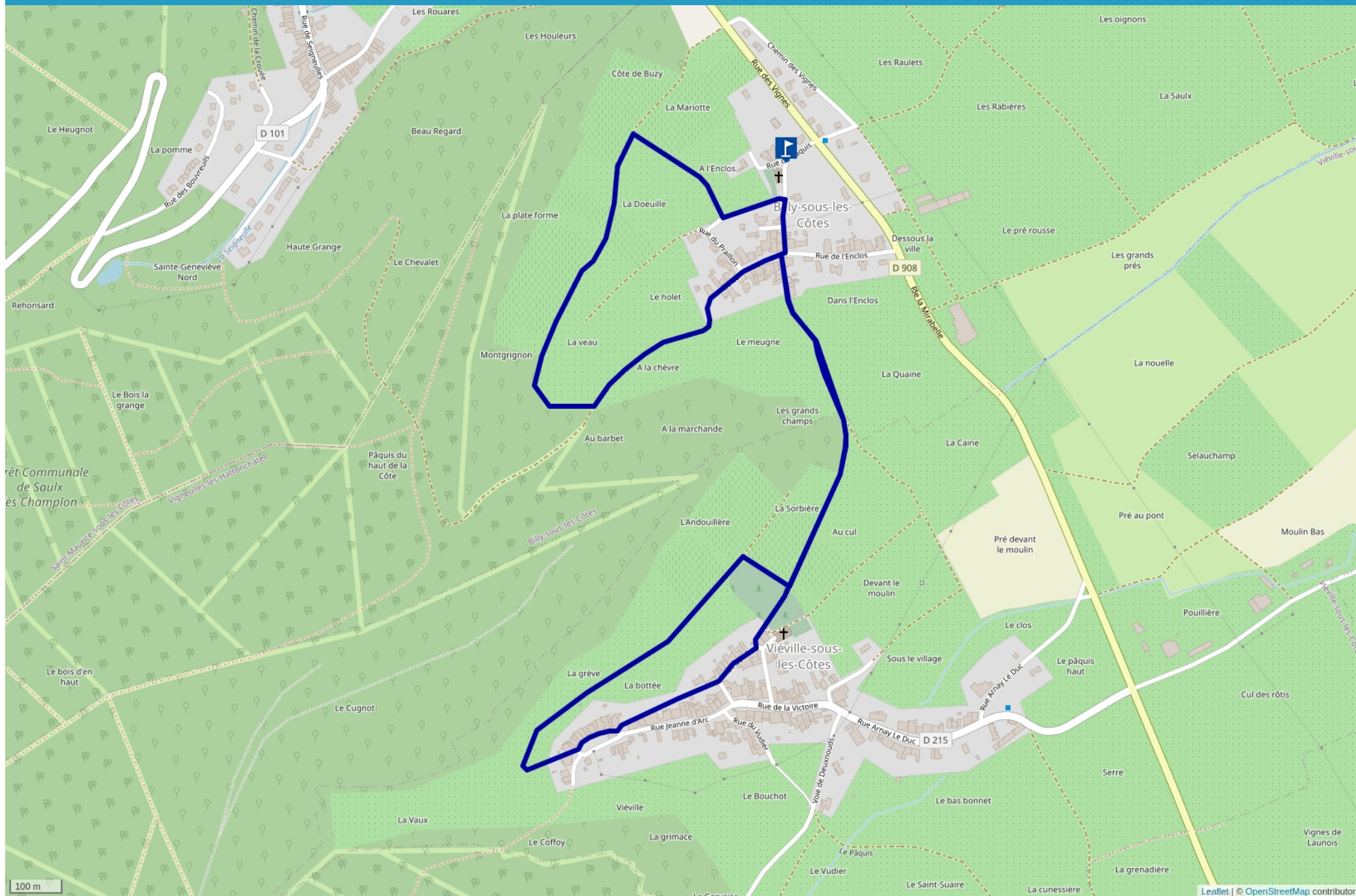


# C13B : BILLY CHIPOTELLES



Cet itinéraire vous est fourni à titre indicatif. Cirkwi ne certifie pas la fiabilité des informations contenues dans les textes, cartes ou photos de cet itinéraire. Retrouvez plus d'infos sur [www.cirkwi.com](http://www.cirkwi.com)



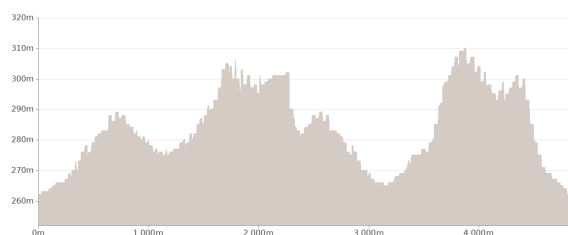
Mise à jour le 28/12/21 par Office de tourisme Coeur de Lorraine et généré par [www.cirkwi.com](http://www.cirkwi.com)

# C13B : BILLY CHIPOTELLES


Proposé par :

Office de tourisme Coeur de Lorraine


"Ce PDF a été généré à partir de Cirkwi, la plateforme de partage d'activités touristiques qui vous fait voyager" [www.cirkwi.com/circuit/211186](http://www.cirkwi.com/circuit/211186)



Départ : Rue de l'église à Billy Départ au panneau RIS -  
Billy sous les Côtes - 55210 VIGNEULLES LES  
HATTONCHATEL

 5.00 km



 maxi 310 m

 mini 262 m



Le nom de ce petit circuit est extrait du territoire traversé. Balade agréable, on pourrait dire "de plein pied" car, pour une fois, pas de côtes. Parcours typique, avec végétation fruitière omniprésente, vigne, forêts, jolis paysages..

Circuit fait par le club "Les amis des côtes".

## PRODUCTEUR DE LA DONNÉE

Ces informations sont issues de la plateforme SITLOR - Système d'Information Touristique - Lorraine

Elles sont synchronisées dans le cadre du partenariat entre Cirkwi, l'Agence régionale du Tourisme Grand Est et les membres du comité technique de Sitlor.

## CONTACT

Tel : 03 29 89 43 73

