



© Fond de carte IGN France

1- Départ au panneau R.I.S. (**wp01**) place du Poilu. Doubler la poste, puis s'engager à droite dans la rue de l'église (**wp02**) qui mérite la visite. Traverser le village vers la gauche. Passer devant les vieilles maisons hautes, qui ont conservé leur identité, puis voilà la mairie-école (**wp50**), datée de 1841, surmontée d'un campanile. Au carrefour, poursuivre par la rue Seigneulles, saluer le lavoir-abreuvoir de 1848 (**wp52**).

Au bout de la rue, prendre la ruelle Sainte Geneviève, devant les maisons lorraines basses. Suivre le ruisseau jusqu'à la forêt (là-ds il alimentait deux moulins, une laiterie et deux scieries). Avant 1914, deux fabriques d'eau gazeuse fonctionnaient sur ce site. Passer devant Saint Vincent (**wp03**), patron des vigneronns : le Col de Velours est un vin méthode champenoise, qui tire son nom des habitants du siècle passé, connus pour leur coquette-rie.

2-Tourner à droite, sous les tilleuls centenaires. La chapelle Sainte Geneviève (**wp04**) apparaît au fond de la clairière. Reconstituée vers 1920, elle est la cible d'un vandalisme chronique. Sur ce site vivait un ermite dépendant de l'Abbaye de l'Etanche, au 12^e siècle. La vaste carrière, devant la Côte, fut exploitée après la guerre. Peu esthétique, elle abrite cependant tout un cortège floristique et faunistique, réchauffé par le soleil levant : lézards, hirondelles, sans doute chauve-souris. Longer le petit plan d'eau, suivre la route et le lacet.

3-Face au lotissement, gravir la sente sous la ligne électrique. La montée est assez pénible, et accède à la route stratégique (**wp57**). Traverser le carrefour, puis entrer sous bois par la plate forme à gauche. Le cheminement est à présent facile.

4-Plus avant, le chemin se divise en deux branches, prendre celle de droite, qui se faufile entre les collines.

5-De nouveau deux sentiers, prendre celui de droite pour amorcer le retour. Traverser la route, puis la pelouse de Thillot (**wp72**) avec de très jolis points de vue (**wp73**).


6-Après le virage, monter la piste à droite, au dessus du ravin. C'est raide, mais il faut mériter les paysages qui dominent le village de Saint-Maurice.

Retour au village par une sente escarpée, avec une pause à l'oratoire de Notre Dame de la Garde (**wp06**), à l'entrée de la cité.

AU DÉPART DE ST MAURICE / S LES CÔTES



~10km



009 - Le Liat

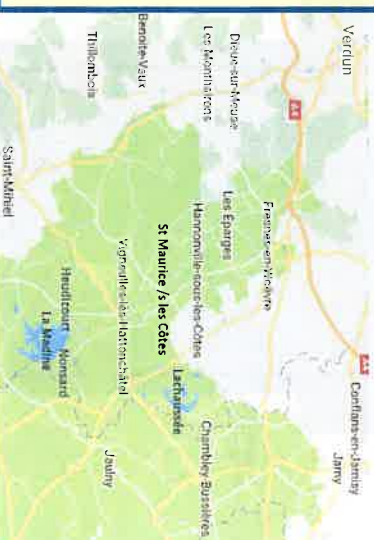
Suivre la balise



Le nom du circuit, LE LIAT, est emprunté au terroir traversé.

Comme il est dit dans la fiche Sainte Geneviève, Saint-Maurice est un pays de traditions, très animé et accueillant, rayonnant sur le plan culturel : chaque année ont lieu les rencontres "à la table d'un écrivain"

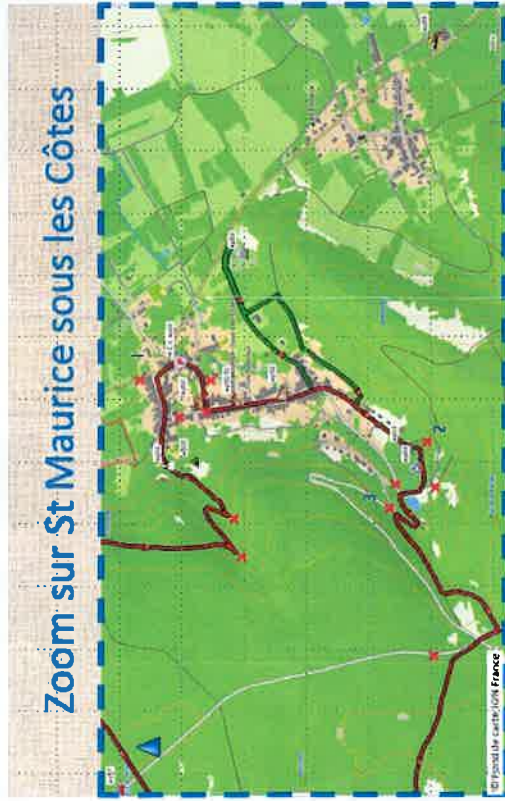
Le circuit du Liat est totalement forestier, recommandé par la canicule. Le versant Est des Côtes est très pentu, au départ comme au retour. La progression est facile et agréable par ailleurs. Pelouse calcaire à orchidées et magnifiques points de vue sur les hauteurs du village de Thillot.



© Les Amis des Côtes / 2016 – 2018 / ED 11 janvier 2018

Email > AdCSortes@gmail.com

ZOOMS ET PHOTOS DU PARCOURS



Wp01 > panneau R.I.S.



Wp50 > Mairie-Ecole



Wp02 > l'Eglise St Maurice



Wp04 > Chapelle Ste Geneviève

